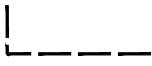





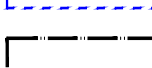












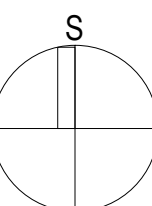
	hranice řešeného území
	hranice zastavěného území k 1.9.2013
	hranice zastavitelných ploch převzatých z územního plánu obce 11/2000 a jeho Změn 1, 2 a 3
	hranice zastavitelných ploch nově navržených
	hranice historického jádra
	chráněné objekty lokálního významu
	hranice vyvýšené plošiny na této plošině je povolena výstavba o max. 1 NP
	územní rezerva VRT, VRN, dostavba silnice 1/9
	ochranné pásmo silnic
	ochranné pásmo železnice
	ochranné pásmo VN a trafostanice
	ochranné pásmo plynovodu
	radiový směrový spoj
	ochranné pásmo vodního toku
	ochranné pásmo lesa
	vodní tok mimo vodní plochy vedené po povrchu / zatrubněné
	ÚSES - lokální biocentrum
	ÚSES - lokální biokoridor
	ÚSES - významný krajinný prvek
	významná liniová zeleň (A) áleeje
	cyklostezka stávající / návrh
	opatření k překonání silniční komunikace stávající / návrh most nebo tunel
	opatření k překonání silniční komunikace, návrh přechod



### II.B.1